

MULTISALA CINEMA TEATRO SUPER – VALDAGNO

SCHEDA TECNICA

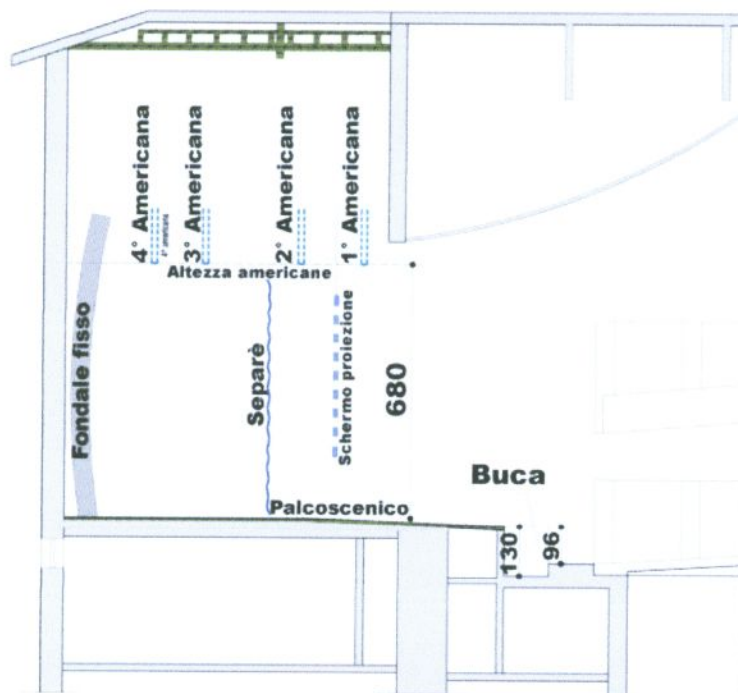
Denominazione	Multisala Cinema Teatro Super
Indirizzo	Viale Trento, 28 – 36078 Valdagno (VI)
Telefono e FAX	0464 - 750077 - 0464 - 750087
E-Mail	nicoletta@progettoeventi.it
Nr. Posti platea	377 + 4 per disabili
Nr. Posti galleria	276 + 6 per disabili
Boccascena	Larghezza mt. 10,00 Altezza mt. 7,40
Proscenio	Larghezza mt. 12,00 Altezza mt. 1,70
Palcoscenico	Il pavimento del palcoscenico è in legno e misura: Larghezza mt. 10,00 Profondità mt. 10,00 Declivio 2% Lo spazio utile, considerando le quinte e il retro fondale, diventa: mt. 15 (larg.) x mt. 12 (prof.) Altezza graticciata mt. 12,50 Altezza dal piano di platea mt. 0,96 Distanza del sipario dalla prima fila di poltrone mt. 5,10 Il palcoscenico è dotato di quadratura nera consistente in: - sipario nero manuale a copertura del fondale curvilineo in gesso - 5 quinte nere di taglio disposte sui due lati del palco - 3 cieli neri
Carico/scarico materiali	Direttamente in palcoscenico con accesso dal parcheggio di proprietà. Nel parcheggio possono accedere automezzi di lunghezza max mt. 12
Graticcia	In legno massiccio e praticabile (E' assolutamente vietato effettuare fori nelle travi)
Carico elettrico	Illimitato
Dotazioni del teatro	4 americane elettriche, 8 fari frontali dal soffitto, 2 piantane per fari, posizionate alle estremità laterali della galleria, collegabili all'impianto luci, sipario elettrico, catinelle, corde, luci di servizio, 6 camerini doppi più stanza completa di servizi e docce
Come raggiungerci	Uscita autostrada casello Montecchio Maggiore (VI), prendere la strada statale 246 in direzione di Valdagno-Recoaro

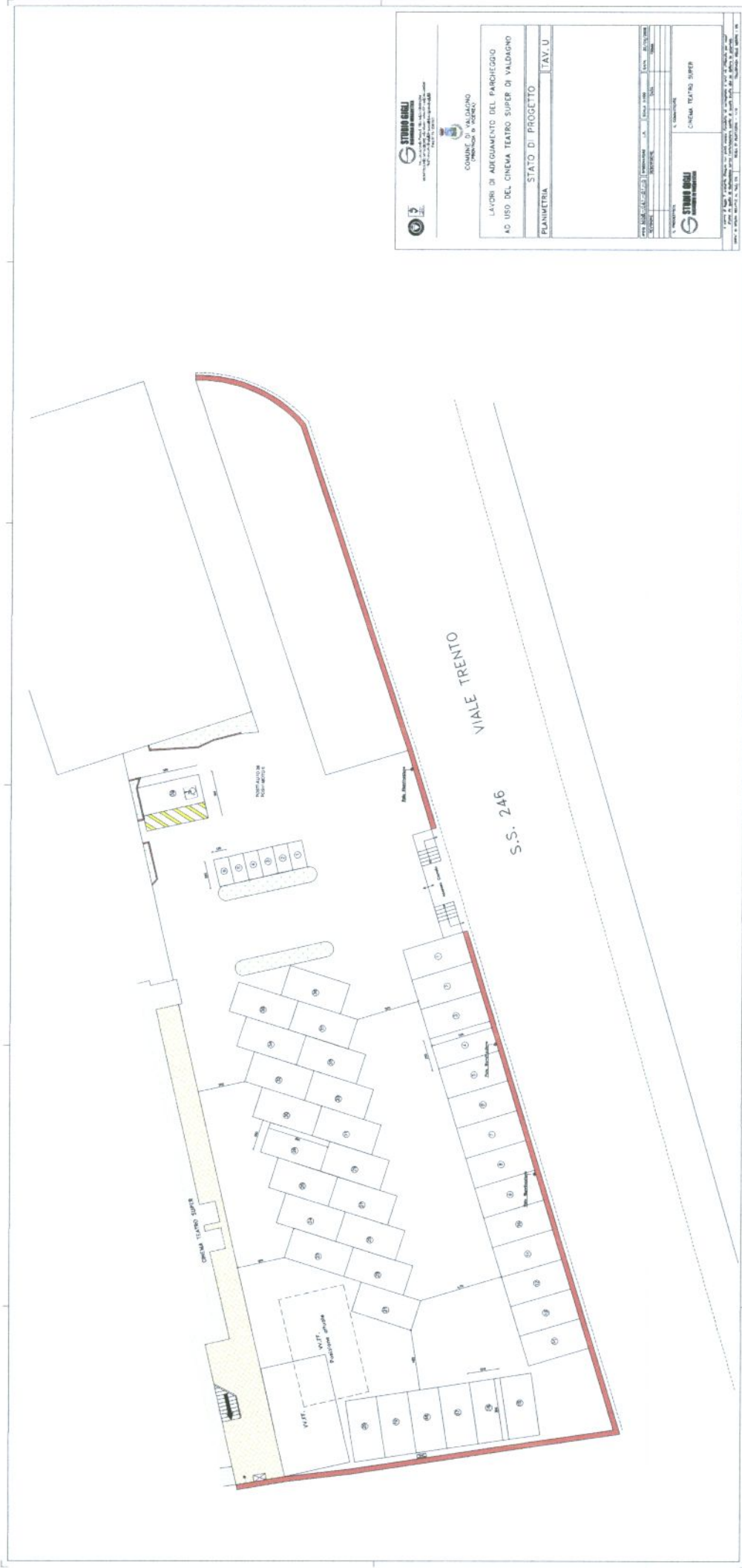



Pianta del Palcoscenico



Sezione laterale







STUDIO GAGLI
ARCHITETTI ASSOCIATI

via
tel.
www.studio-gagli.it



COMUNE DI VALDAGNO
MUNICIPIO DI VALDAGNO

LAVORI DI ADEGIAMENTO DEL PARCHIEGGIO
AD USO DEL CINEMA TEATRO SUPER DI VALDAGNO

STATO DI PROGETTO TAV. U

PLANIMETRIA

CANTIERE	PROGETTO	AUTORE	DATA	SCALE

CINEMA TEATRO SUPER

Il presente studio è stato redatto in conformità con le norme tecniche di attuazione del Piano Urbanistico Comunale (P.U.C.) n. 1/2007, approvato con deliberazione del Consiglio Comunale n. 15 del 12/05/2008, e con le norme tecniche di attuazione del Piano Urbanistico Comunale (P.U.C.) n. 1/2007, approvato con deliberazione del Consiglio Comunale n. 15 del 12/05/2008, e con le norme tecniche di attuazione del Piano Urbanistico Comunale (P.U.C.) n. 1/2007, approvato con deliberazione del Consiglio Comunale n. 15 del 12/05/2008.